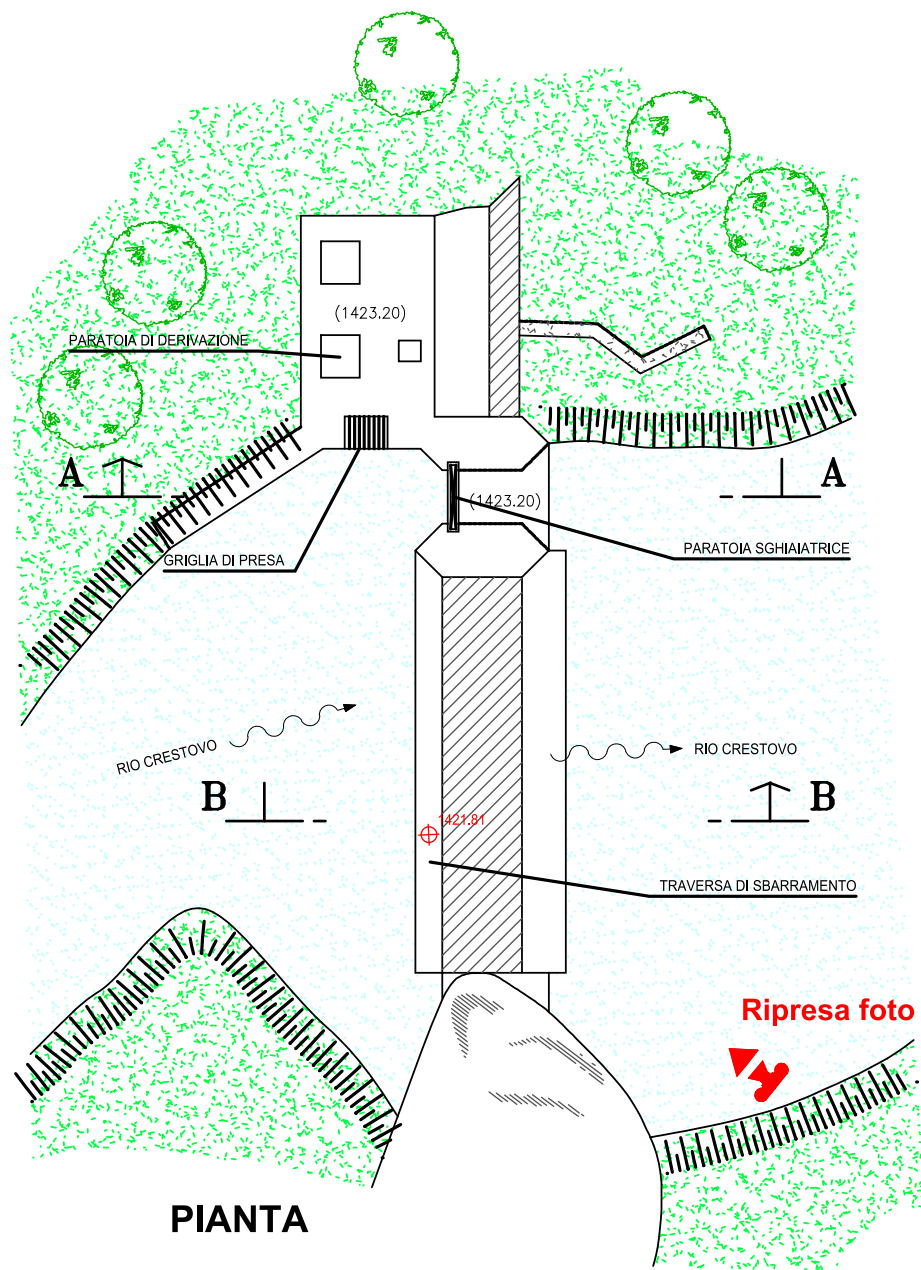
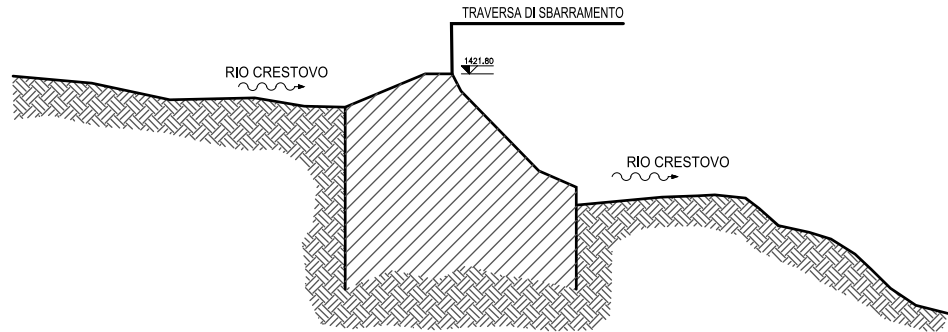


OPERA DI PRESA SUL RIO CRESTOVO  
STATO ATTUALE    SCALA 1:100



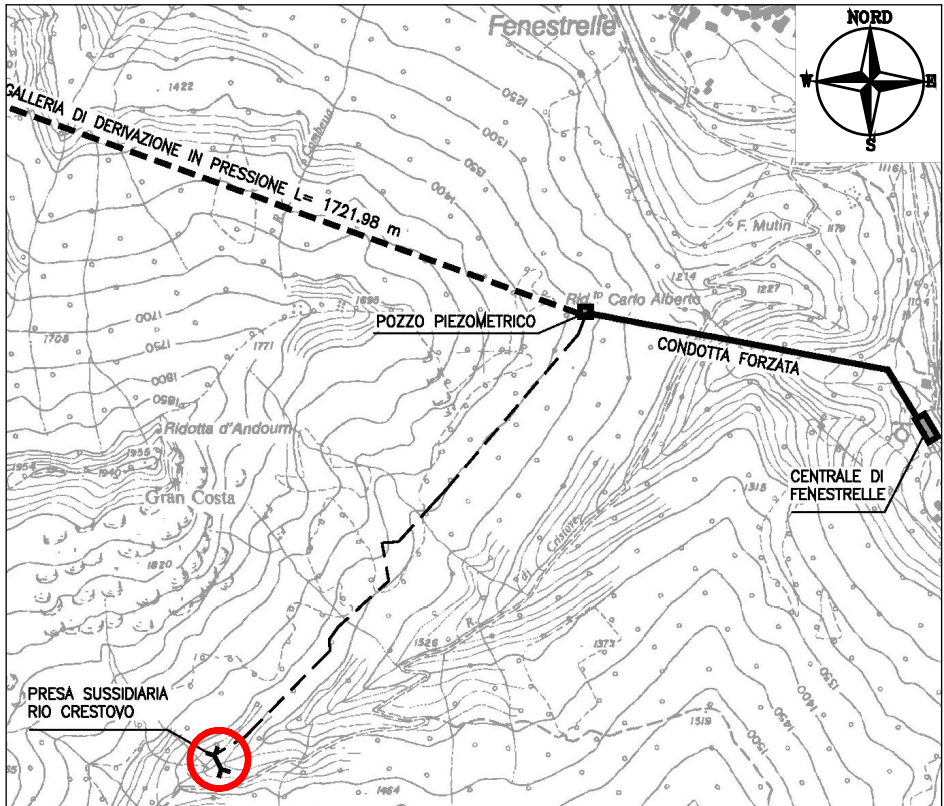
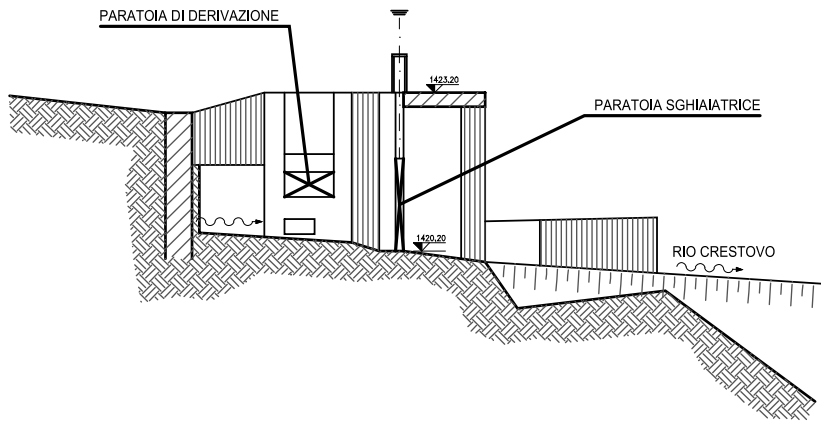
SEZIONE A-A



⊗ Punto rilevato con sistema GPS 1421.81 m s.l.m.  
  
NOTA: le quote altimetriche sono riferite alla quota di sfioro della diga di Pourrières, pari a 1390.30 m s.l.m.

**Presa sul Rio Crestovo**  
Qmax: 740 l/s  
Qmed: 87 l/s  
DMV: 15 l/s

SEZIONE B-B



COROGRAFIA    SCALA 1:10.000

**HYDRODATA**  
INGEGNERIA DELLE RISORSE IDRICHE

Hydrodata S.p.A.  
Via Pomba, 23  
10123 Torino - Italy  
Tel. + 39 011 55 92 811  
Fax + 39 011 56 20 620  
e-mail: hydrodata@hydrodata.it  
sito web: www.hydrodata.it




IMPIANTO IDROELETTRICO  
DI FENESTRELLE

RAPPORTO DI FINE CONCESSIONE

STATO DI CONSISTENZA

Opera di presa sul Rio Crestovo



CODICE DOCUMENTO				ELABORATO		
3	7	0	3	-	0	1
0	1	-	0	1	0	0
0	0	-	D	W	G	M
						10
00	DIC.21	C.MOSCA	R.BERTERO	R.BERTERO		
REV.	DATA	REDAZIONE	VERIFICA	AUTORIZZAZIONE	MODIFICHE	

RIPRODUZIONE O CONSEGNA A TERZI SOLO DIETRO SPECIFICA AUTORIZZAZIONE